

 INVESTICE DO ROZVOJE VZDĚLÁVÁNÍ

Základní škola Nový Bor,
 náměstí Míru 126, okres Česká Lípa, příspěvková organizace
 e-mail: info@zsnamesti.cz; www.zsnamesti.cz; telefon: 487 722 010; fax: 487 722 378
 Registrační číslo: CZ.1.07/1.4.00/21.3267 Název: Pomocí techniky k novým poznatkům
 Tento projekt je spolufinancován Evropským sociálním fondem a státním rozpočtem České republiky.

Název materiálu: Česká republika - pohoří
 Šablona: V/2 - Inovace a zkvalitnění výuky v oblasti přírodních věd
 Číslo výukového materiálu: 69
 Sada: Člověk a jeho svět
 Autor: Ludmila Váňová

Ověření ve výuce: Vlastivěda
 Třída: 4.A Datum ověření: 2.4. 2013
 VY_52_INOVACE_69

ČR - pohoří


Předmět: Vlastivěda
 Ročník: 4. ročník
 Tematický okruh: Naše vlast
 Anotace:

1. Seznámení s pohořími a nížinami České republiky
2. Rozdělení nížin a pohoří na str. 7
3. Přiřazování nejvyšší hory k danému pohoří str. 10
4. Procvičení testovými otázkami - výběr ze čtyř možností str. 12

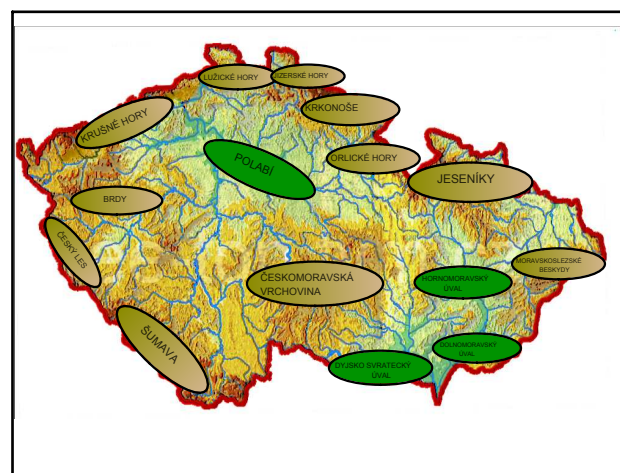
11 24-19:11

11 24-19:14

Dnes budeme putovat po České republice a navštívíme nejznámější česká pohoří a nížiny.



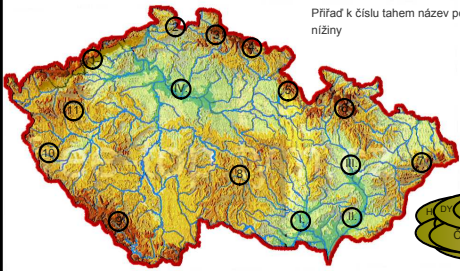
Průvodce nám bude dělat šikovný Pěta Světošlápek.



1 26-18:53

3 26-16:36

Přifaď k číslu tahem název pohoří a nížiny



1

2

3

4

5

6

7

8

9

10


11

I

II

III

IV



3 26-16:36


Roztřídí názvy nížin a pohoří.



Nížiny jsou na mapě značeny barvou.

Vysočiny a pohoří se na mapě značí barvou.

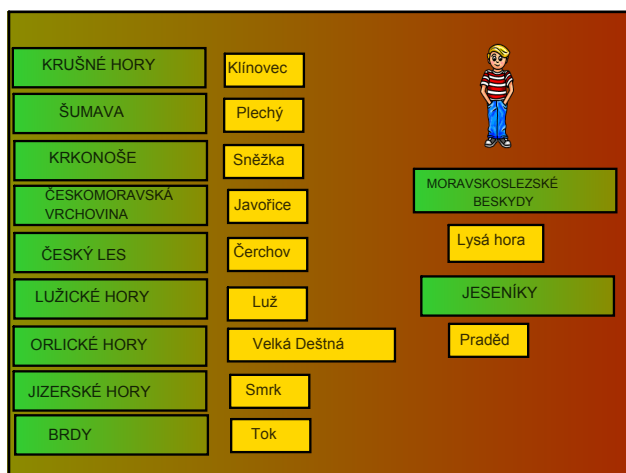
4 3-17:54



4 3-17:54



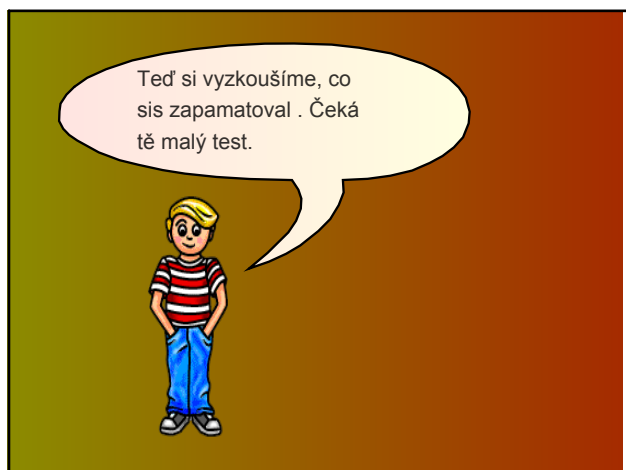
4 3-18:06



3 26-17:10



3 26-17:10



4 3-17:54



4 2-17:52



4 4-19:54



11 5-20:47